


# Program rozvoje obce Bukovinka na období 2020-2025



Datum zpracování 1. 12. 2019

## Obsah

Úvod .....	4
Analytická část.....	5
Území.....	5
Základní údaje .....	7
Historie .....	7
Obyvatelstvo.....	8
Hospodářství.....	13
Nezaměstnanost.....	14
Cestovní ruch.....	15
Cykloturistika a pěší turistika .....	15
Památky a atraktivity.....	15
Technická infrastruktura .....	17
Dopravní infrastruktura.....	18
Struktura domovního fondu.....	18
Školství a vzdělávání .....	19
Zdravotní služby .....	19
Sport .....	19
Kultura a spolkový život.....	20
Životní prostředí .....	20
Odpadové hospodářství .....	21
Správa obce .....	21
Hospodaření obce .....	21
Příjmy.....	22
Výdaje.....	23
Vnější vztahy a vazby.....	23
Výsledky dotazníkového šetření.....	25
Návrhová část.....	31
Východiska pro návrhovou část – SWOT analýza.....	31
B. 1 Strategická vize.....	32
B. 2 Strategické cíle a opatření.....	32
Strategický cíl 1: Kvalitní infrastruktura a fyzické zázemí pro život v obci .....	32
Strategický cíl 2: Kvalitní a udržitelné životní prostředí .....	33
Strategický cíl 3: Bohatý společenský život .....	33

B. 3 Implementační a hodnotící rámec strategie .....	33
Implementace Programu rozvoje obce Bukovinka na období 2020-2025 .....	33
Monitorování a hodnocení.....	34
Financování realizace Strategie.....	34

## Úvod

Program rozvoje obce Bukovinka představuje střednědobý koncepční dokument na období let 2020 – 2025. Program rozvoje ukazuje hlavní problémy a předpoklady rozvoje obce. Na základě těchto poznatků dokument formuluje možná řešení, pomocí kterých budou zjištěné problémy eliminovány, a bude maximálně využít potenciál, který dané území nesporně má.

Dokument se člení na dvě základní části. Část analytickou a návrhovou. V analytické části je zpracována charakteristika jednotlivých oblastí života v obci (cestovní ruch, sport, kultura, obyvatelstvo atd.). Tato charakteristika slouží k identifikaci potenciálu pro další rozvoj obce, ale i pro zjištění problémů, které je nutné do budoucna řešit. Na datově podloženou charakteristiku území navazuje souhrnná SWOT analýza, která přehledně popisuje silné a slabé stránky obce Bukovinka a také potenciální možnosti příležitostí a hrozeb, které působí z vnějšího prostředí. Návrhová část pak vyjadřuje představu o rozvoji obce a formuluje způsob jejího dosažení. Základní součásti návrhové části jsou tvořeny strategickou vizí, cíli a opatřeními. Návrhová část dokumentu přibližuje budoucí ideální stav, jakého chce obec Bukovinka prostřednictvím strategie dosáhnout.

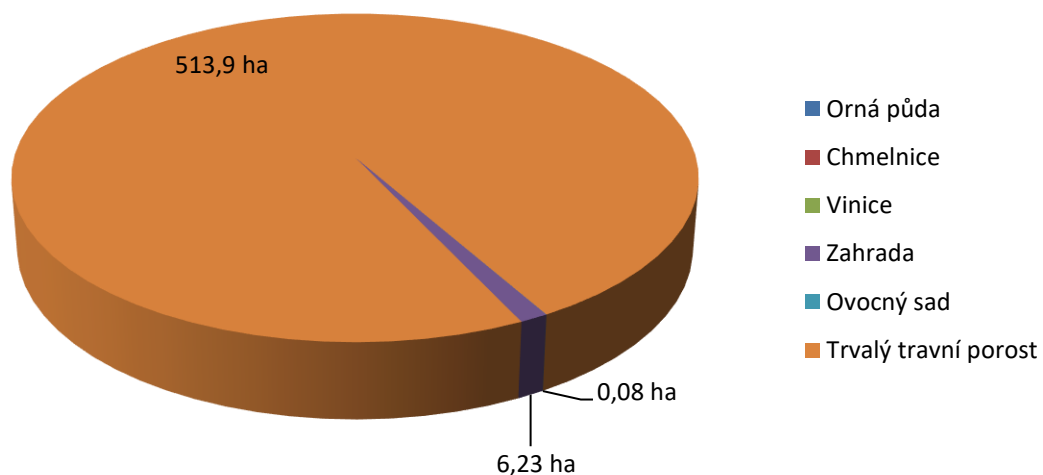
Program rozvoje je dlouhodobý podklad pro rozhodování orgánů obce v rozvojových záležitostech. Zpracování dokumentu také zvyšuje šance obce při získávání finančních prostředků z dotací ze státního rozpočtu i fondů EU.

## Analytická část

### Území

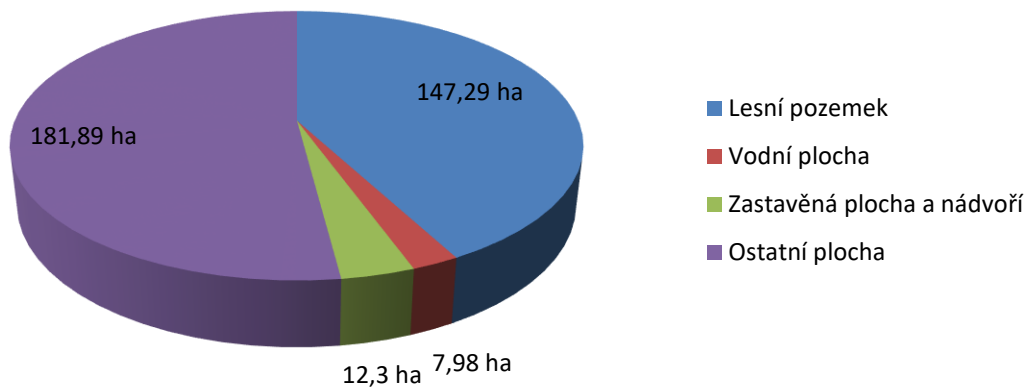
Obec Bukovinka se nachází na Moravě, v Jihomoravském kraji, 25 km severovýchodně od Brna. Obec administrativně spadá do okresu Blansko. Bukovinka se nachází ve správním obvodu obce s rozšířenou působností Blansko. Rozloha obce je 8,48km<sup>2</sup>. Obec leží v nadmořské výšce 523 metrů nad mořem. Okolí obce má charakter zvlněné krajiny, samotná obec se nachází ze všech okolních obcí v nejvyšší nadmořské výšce. Podle údajů k 31. 12. 2017 je území obce je převážně tvořeno zemědělskou půdou, která zabírá 60 % katastrální rozlohy obce. Drtivou část zemědělských ploch tvoří trvalé travní porosty, jejichž výměra tvoří 59 % celkové výměry. Zbylé jedno procento zemědělské půdy pak tvoří orná půda a zahrady. Nezemědělská půda tvoří zhruba 40 % celkového území obce. Největší část tvoří lesy a ostatní pozemky (spolu 38 % celkové výměry obce). Podstatně menší část pak tvoří lesní pozemky a vodní plochy. Následující dva grafy ukazují podrobné rozdělení zemědělské a nezemědělské půdy.

### Zemědělská půda



Graf 1 Rozdělení zemědělské půdy (Zdroj: ČSU)

## Nezemědělská půda



Graf 2 Rozdělení nezemědělské půdy (Zdroj: ČSU)

Katastr obce je geologicky jednotný, tvoří ho vrstvy slepence, jehož stáří se datuje zhruba do období před 350 tis. lety. Oblast vápencového Moravského krasu do katastru obce nezasahuje. Bukovinka je součástí Dražanské vrchoviny. Katastr Bukovinky leží na rozvodí tří potoků - Křtinského, Rakovce a Říčky. Patří do povodí Litavy a úmoří Černého moře. Samotnou vesnici protékají potoky Malý Rakovec a Strhovec, na němž se rozlévá stejnojmenný rybník, v obci spíš zvaný Brodek. Jen poměrně malou plochu v katastru obce zabírají louky a pole. Okolí obce je tvořeno smíšenými a jehličnatými lesy. Starší porosty jsou zastoupeny bukem, v mladších převládá smrk.



Obrázek 1 Poloha obce Bukovinka (Zdroj: mapy.cz)

## Základní údaje

Základní informace o obci	
<b>LAU 1 (NUTS 4):</b>	CZ0641 - Blansko
<b>NUTS3:</b>	CZ064 - Jihomoravský kraj
<b>NUTS2:</b>	CZ06 - Jihovýchod
<b>Obec s pověřeným obecním úřadem:</b>	Blansko
<b>Obec s rozšířenou působností:</b>	Blansko
<b>Katastrální plocha (ha):</b>	848
<b>Počet bydlících obyvatel k 1.1.2017:</b>	578
<b>Nadmořská výška (m n.m.):</b>	523
<b>Zeměpisné souřadnice (WGS-84):</b>	16° 48' 18" E , 49° 17' 39" N
<b>PŠČ:</b>	67905

Tabulka 1 Základní informace o obci Bukovinka (Zdroj: risy.cz)

## Historie

První listinné zprávy o Bukovince jsou z roku 1268 a 1283. Jedná se o nadační listiny pana Hartmana z Holštýna (Nadační listiny jsou uvedeny ve křtinském archivu). Podle těchto zpráv již v té době stával v Bukovince kostel nebo kaple na místě starého hřbitova. Podle některých byla u kostela i fara.

Dle staré tradice se nedaleko kostela v roce 1210 zjevila Panna Maria. Tuto událost nám dodnes připomíná kaplička s nápisem "Zde se roku 1210 zjevila Panna Maria Křtinská". Kapli nechal zbudovat na poděkování za záchranu ve válce na italské frontě hrabě z Bubna-Litic. Tato tradice dále říká, že v tehdejší svatostánku působili poustevníci, pravděpodobně staroslovanského obřadu, a starali se o sochu zobrazující zjevenou Pannu Marii. Neopustili kostel ani tehdy, když socha byla přenesena do Křtin. Ústní tradice mluví o posledním

poustevníkovi, který se jmenoval Pavel. Staří pamětníci mluvili o náhrobním kameni, kde byl latinský nápis následujícího znění: „V pátek na den sv. Pankráce 1475 zemřel zdejší poustevník Pavel a zde byl pochován“. Byl zobrazen v poustevníckém oděvu, klečící před milostnou sochou. V letech 1670 až 1690 měl kostel 3 oltáře, pozlacený kalich a 2 zvony. Starý kostel v roce 1772 vyhořel. Dnes můžeme vidět jen zříceninu této starobylé památky.

Následujícího roku 1773 byl vystavěn nynější kostel. Je 37 m vysoký, byl zbudován opodál na vyvýšenině, na jižním okraji obce. Zásluhu na postavení kostela měl tehdejší zábrdovický opat Kryštof Matuška. Titul kostela: "Nanebevzetí Panny Marie". Nad vchodem kostela je kamenná deska, která měla latinský nápis, dnes nečitelný. V českém překladu: "Hle, po krutém požáru tu z popela vstávám a pevně stojím ke cti Rodičky Boží, postavený od Kryštofa Matušky, opata kanonie zábrdovického kostela, který již slavil 50. výročí slavných slibů".

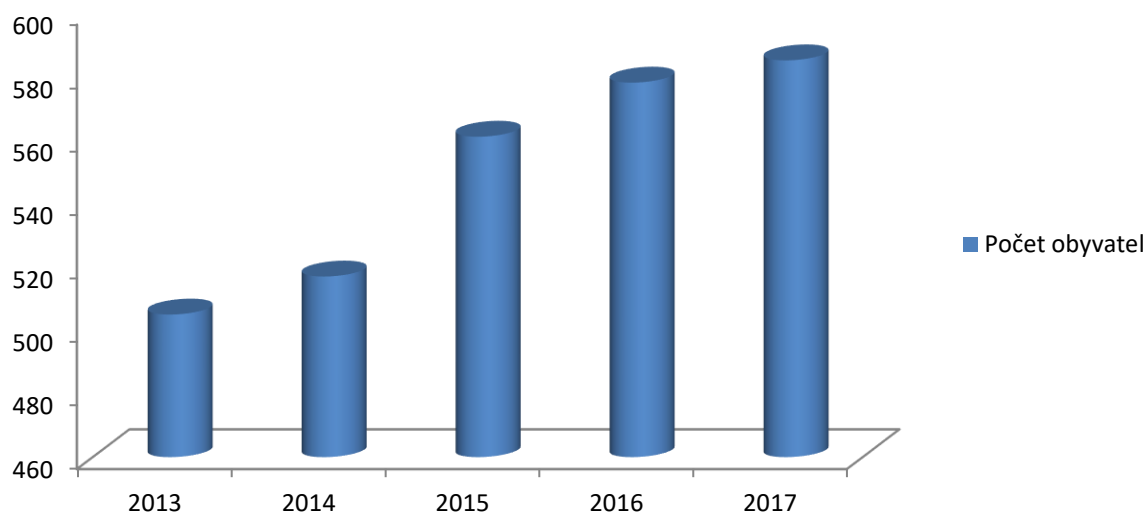
## Obyvatelstvo

Obec Bukovinka čítala k 31. 12. 2017 585 obyvatel. Za poslední desetiletí lze vývoj počtu obyvatel označit jako rostoucí.

Přirozený přírůstek obyvatel obce se v posledních pěti letech pohyboval v kladných jednociferných číslech s výjimkou roku 2017, kdy přírůstek dosáhl hodnoty -1. Naopak nejvyšší přirozený přírůstek za posledních pět let byl v obci zaznamenán v roce 2013 (7 osob). Přírůstek stěhováním se v posledních pěti letech držel také v kladných dvouciferných hodnotách, s výjimkou roku 2017, kdy byl přírůstek pouze 8. Nejvyšší přírůstek stěhováním měl hodnotu 39 a byl zaznamenán v roce 2015. Následující graf zobrazuje vývoj počtu obyvatel v posledních pěti letech.

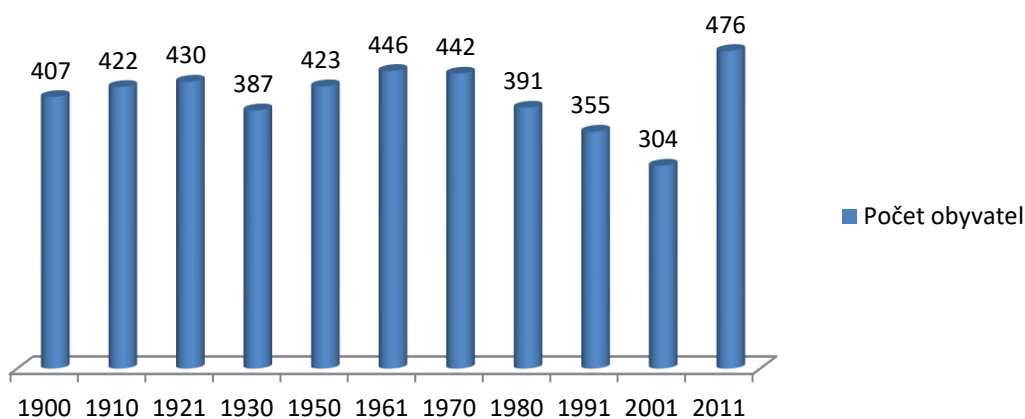


## Vývoj počtu obyvatel v posledních 5 letech



Graf 4 Vývoj počtu obyvatel za posledních 5 let

## Vývoj počtu obyvatel od roku 1900



Graf 3 Vývoj počtu obyvatel od roku 1900

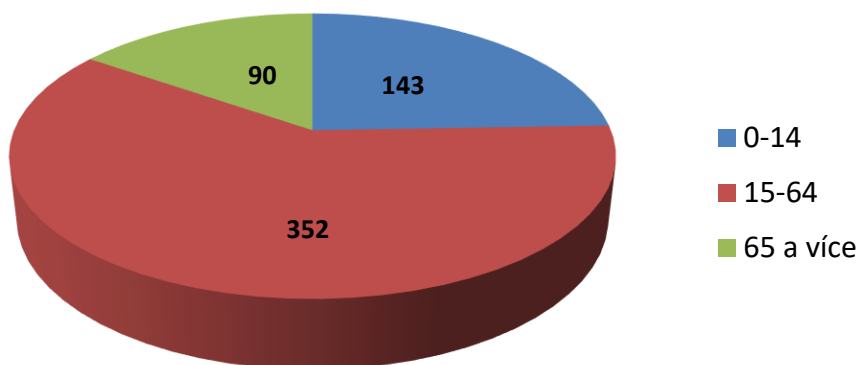
Druhý graf zobrazuje vývoj počtu obyvatel obce od roku 1900 po současnost.

### Věková struktura obyvatel obce

Nejpočetnější věkovou skupinou v obci jsou obyvatelé ve věku 15 až 64 let, kteří tvoří 60,2 % celkového počtu obyvatel. Druhou nejpočetnější věkovou kategorií jsou občané ve věku 0-14

let, kteří tvoří 24,4 % celkového počtu obyvatel. Třetí a nejméně početnou skupinou obyvatel jsou občané ve věku 65 a více let. Tito tvoří 25,4 % celkového počtu. Následující graf zobrazuje věkovou strukturu obyvatelstva vyjádřenou v konkrétních číslech.

### Věková struktura obyvatel

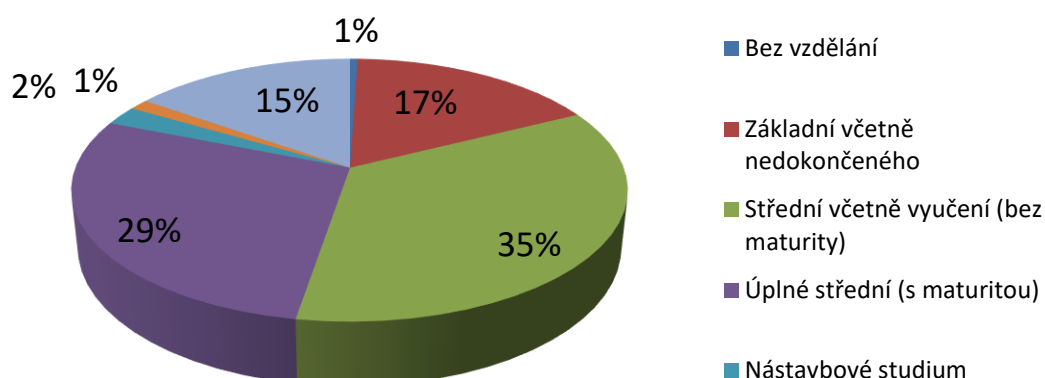


Graf 5 Věková struktura obyvatelstva obce

### Vzdělanostní struktura obyvatelstva

Podle sčítání domů a bytů v roce 2011 se v obci nacházelo 388 osob starších patnácti let. Největší část celkového počtu obyvatel dosáhla středního vzdělání bez maturity (35 %). Druhou největší skupinou jsou obyvatelé se středním vzděláním zakončené maturitou. 17 % tvoří lidé se základním vzděláváním včetně nedokončeného a 15 % tvoří lidé s vysokoškolským vzděláním. V porovnání s okresem Blansko je v Bukovince o 4 % více vzdělaných lidí. Následující dva grafy zobrazují procentuální podíl vzdělanosti obce Bukovinka a okresu Blansko.

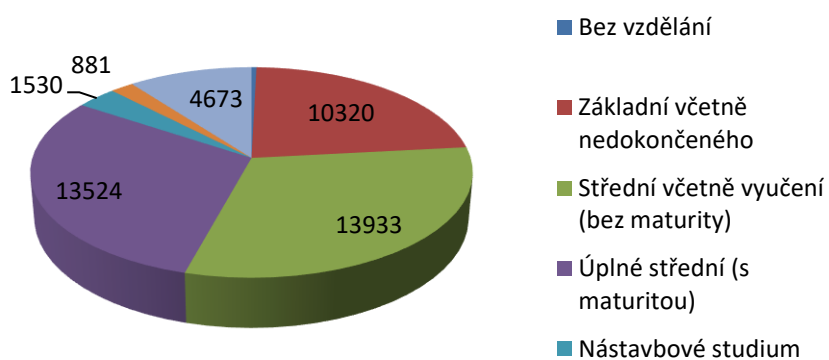
## Vzdělanostní struktura obyvatel (Bukovinka)



Graf 6 Vzdělanostní struktura obyvatelstva obce Bukovinka

Druhý graf zobrazuje počet osob v rámci dané vzdělanostní kategorie v okrese Blansko.

## Vzdělanostní struktura (okres Blansko)



Graf 7 Vzdělanostní struktura obyvatelstva okresu Blansko

### **Národnostní struktura obyvatelstva**

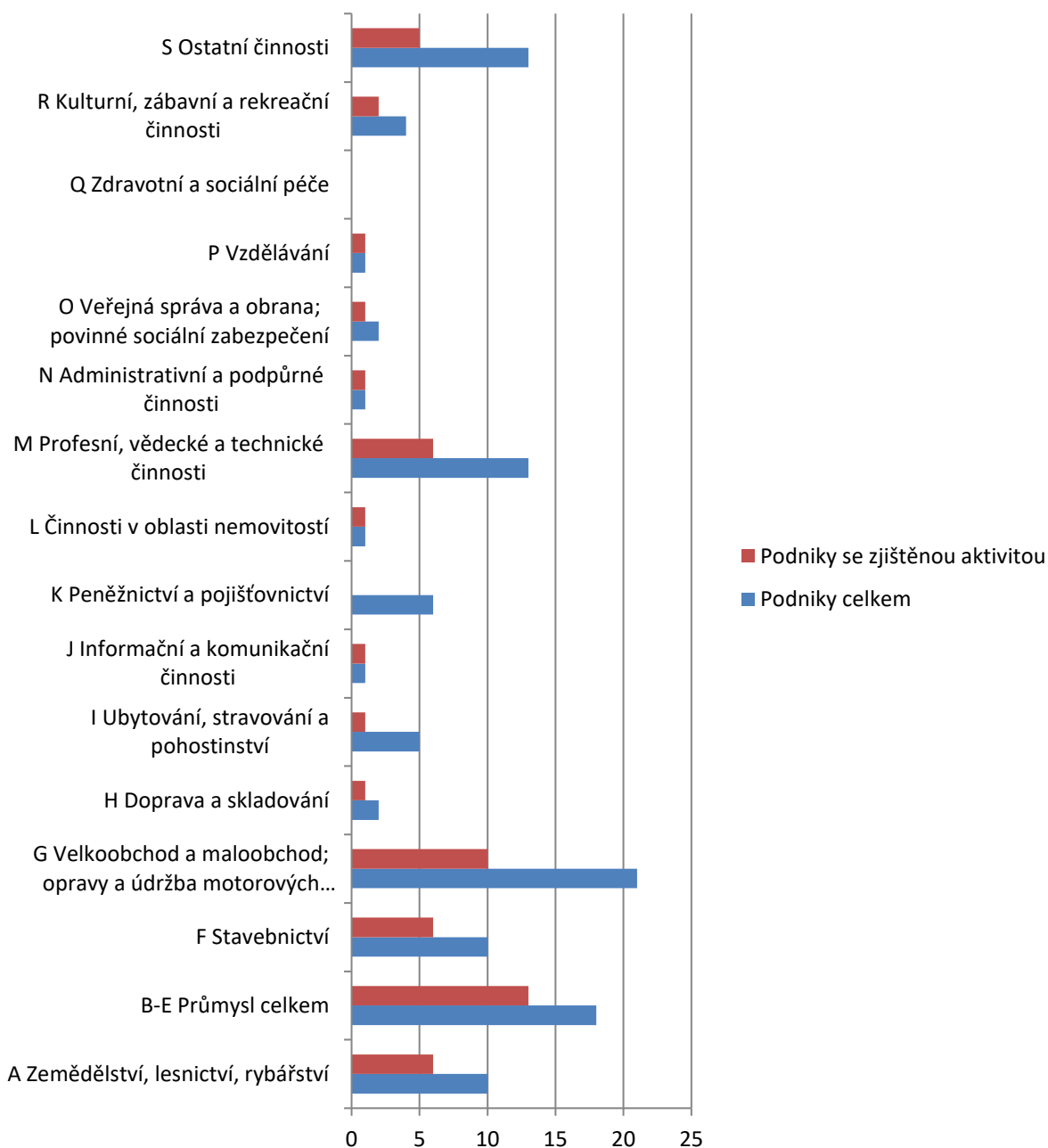
Při sčítání lidu v roce 2011 se z tehdejšího celkového počtu obyvatel 476 přihlásilo 220 obyvatel k národnosti české, 148 osob k národnosti moravské, 3 osoby k národnosti slovenské a 93 osob národnost neuvedlo.

### **Struktura obyvatelstva podle náboženství**

Podle sčítání domů bytů z roku 2011 se v obci nachází 117 lidí bez náboženské víry. 42 lidí uvedlo, že jsou věřící, avšak nehlásí se k žádné církvi. Zbýlých 102 obyvatel že jsou věřící a hlásí se k církvi nebo náboženskému společenství. Nejvíce věřících v obci se hlásí k církvi římskokatolické a to konkrétně 82 osob. Zbývající část se hlásí k dalším jen minoritně zastoupeným náboženstvím.

## Hospodářství

V obci se k 31. 12. 2017 nachází 111 registrovaných podniků. Z toho 58 je podniků se zjištěnou aktivitou. Podnik vykazující ekonomickou aktivitu je charakteristický tím, že v roce sledování byla identifikována jeho aktivita prostřednictvím Finanční správy, Správy sociálního zabezpečení event. jiných administrativních zdrojů.

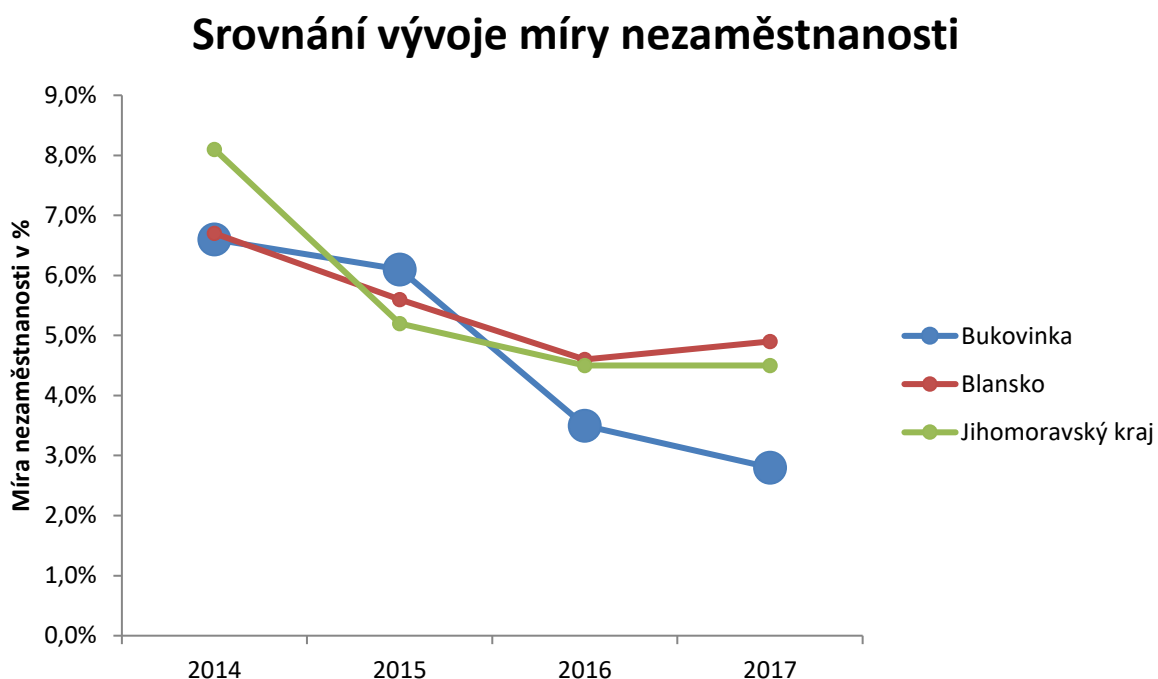


Graf 8 Rozdělení podnikatelských subjektů podle odvětví v obci Bukovinka k 31. 12. 2017 (Zdroj:ČSU)

Jak lze vyčíst z grafu nejvyšší podíl na podnikatelské činnosti tvoří velkoobchod, maloobchod, opravy a údržba motorových vozidel (21 podniků se zjištěnou aktivitou). Druhou početnější skupinou jsou podniky spadající do oblasti profesní, vědecké a technické činnosti (13 podniků se zjištěnou aktivitou). Další dvě skupiny s deseti podniky se zjištěnou aktivitou jsou stavebnictví, zemědělství, lesnictví a rybářství.

## Nezaměstnanost

Míra nezaměstnanosti v obci měla k 31. 12. 2017 hodnotu 2,8 %. Hodnota nezaměstnanosti v celém okrese Blansko činila k 31. 12. 2017 4,9 %. Nezaměstnanost na úrovni Jihomoravského kraje pak byla na hodnotě 4,5 %. Bukovinka tak k 31. 12. 2017 byla, co se týká nezaměstnanosti, na velmi dobré úrovni vzhledem ke svému okolí.



Graf 9 Srovnání vývoje míry nezaměstnanosti Bukovinky a vyšších územních celků (Zdroj: ČSU)

Jak je patrné z grafu nezaměstnanost se v posledních čtyřech letech pohybovala pod úrovní okresního i krajského průměru s výjimkou roku 2015, kdy nezaměstnanost v obci dosáhla hodnoty 6,1 %. Dále je dobré si všimnout, že nezaměstnanost v obci od roku 2014 klesala a to

dosti výrazně. Zatímco na konci roku 2014 byla nezaměstnanost na úrovni 6,6 %, v roce 2017 byla míra nezaměstnanosti pouhých 2,8 %.

## Cestovní ruch

### Cykloturistika a pěší turistika

Obec Bukovinka je vzhledem ke své poloze ideálním startem i cílem pro cyklovýlety po Moravském krasu. Na své si přijdou cyklisté, kteří mohou využít množství značených cyklotras. Cyklotrasy většinou vedou po zpevněných lesních cestách a jsou tak vhodné i pro rodiny s dětmi. Pro vyznavače MTB je v okolí množství značených turistických pěšin a cest. Můžou si taky změřit síly na trase legendárního závodu GT Zaskar (dříve Merida bike), který je trvale značen.

Přímo v obci se pořádají dva cyklozávody. V polovině srpna Bukola, závod do vrchu pro širokou veřejnost, a začátkem září Bukolka, cyklozávod pro děti od 2 let.

Na území obce i v jejím blízkém okolí je řada míst, které stojí za to navštívit. V blízkém sousedství katastru obce se nachází rybník Strhovec. V blízkosti obce je několik koupališť. Nejbližší je ve 4 kilometry vzdáleném městyse Křtiny nebo v 8 kilometrů vzdálených Řícmanicích.

Největší lákadlem pro turisty ze širokého okolí je bezpochyby celá oblast Moravského krasu. Mezi nejoblíbenější místa v blízkosti Bukovinky patří například:

### Památky a atraktivity

#### Býčí skála

Býčí skála je výtokovou jeskyní Jedovnického potoka a díky propojení s Rudickým propadáním tvoří druhý nejdelší (14km) jeskynní systém v ČR. Přičemž se nadále objevují chodby další a předpokládá se, že pod dosud objevenými třemi patry chodeb se nachází patra další. Díky svému charakteru je zde však krasová výzdoba velice ojedinělá. Tu, co byla uchráněna před ničujícím vlivem opakujících se povodní ponorné řeky, zničili návštěvníci v 19. stol. a Lichtenštejnové, kteří nechali zbylé krápníky přemístit do umělé jeskyně v Lednicko-valtickém zámeckém parku.

Vstup do jeskyně je v patě skalní stěny, cca v půli cesty mezi Adamovem a Křtinami. Před vstupem je polootevřená skalní kaple charakteristická vysokým oknem v jejím vrcholu. Za

dvěma malými vstupy se nachází Předsíň halštatského obětiště. Následují prostory Hlavní chodby s neandrtálcem - strážcem jeskyně. Malý dóm se Severní a Jižní odbočkou, v které se našly, přestože je dosti hluboko za vstupem, stopy lidského osídlení od 100 tis. -10 tis. let př. n. l., s nejstaršími jeskynnými kresbami v ČR, dlouho považovanými jen za čmáranice návštěvníků 19. stol. V nízké chodbě se nacházejí komíny propojené s horním patrem jeskyně - Skalním zámekem. Prostoru s jezírkiem, nad nímž ční útvar Dračí hřbety. Tomu se říká Kouzelná voda. 97m vysoký Obří komín je nejvyšší prostorou jeskyně. Šenkovým sifonem končí tzv. Stará Býčí skála. Po jeho vyčerpání se přes rozvodí Jedovnického potoka otevřela cesta do Nové Býčí skály.

Další významné prostory a ramena Býčích jeskyň: Hlinité síně, Barová jeskyně, Májová jeskyně, Zřícený dóm, Dóm potápěčů...

#### Kostelík

Jeskyně Kostelík se nachází v Moravském krasu, asi 500 metrů od Býčí skály. Jeskyně byla vytvořena vodami Křtinského potoka, který jí protékal. Dnes potok teče mnohem níže v údolí a z jeskyně zbyla jen malá část, kterou lidé znají již od pravěku a sloužila jako občasné přístřeší loveckým skupinám. V 19. století byla jeskyně cílem turistů a oblíbeným místem spisovatele, básníka a dramatika Rudolfa Těsnohlídka (1882-1928), který proslul zejména svojí bajkou o lišce Bystroušce.

Jeskyně je tvořena dlouhou průchozí chodbou a vysokým kopulovitým dómem s otvorem u stropu, kterým přichází do dómu světlo. Svým vzhledem připomíná vnitřek kostelíka, odtud získala i svůj název. Kromě těchto hlavních částí má jeskyně i několik menších chodeb a oken, jimiž přivádí světlo. Proto i při poměrně velké délce jeskyně (30 metrů) je dostatečně osvětlena. Nedaleko Kostelíku stával Babický hrádek, v současné době z něj zbylo jen něco málo kamení.

K jeskyni se nejlépe dostanete od Býčí skály, kde se dá zaparkovat. Z prostranství před Býčí skálou půjdete vpravo po modře značené turistické stezce směrem do Křtin. Cestou, občas posetou kameny či protkanou kořeny stromů, budete stoupat nad údolí. Zavede vás po několika stech metrech přímo ke vchodu Kostelíka, jímž prochází dál na Křtiny. Jako výchozího bodu je možné využít Křtin či Adamova.



## Jáchymka

Jeskyni Jáchymku vyhloubil ve vápencovém podloží také Křtinský potok. Osídlena lidmi byla již v období pravěku. V období 13. století sloužila jako úkryt obyvatel z okolí před tatarskými vojsky plenícími zdejší oblast. V 19. stol. v ní žil poustevník Joachym, po kterém získala své jméno. Na počátku 20. století zde byly těženy fosfátové hlíny vzniklé z netopýřího trusu guana a kostí. Díky těžbě byla jeskyně vyčištěna a zvětšena.

Při archeologickém výzkumu bylo v jeskyni nalezeno mnoho fosilních pozůstatků savců, z nichž světovým unikátem jsou kosterní pozůstatky zvířete *Cuon europaeus*, psovité šelmy podobné vlku. Dvě kostry tohoto zvířete jsou v Moravském muzeu v Brně. Je součástí turistické trasy (modré značení) z Adamova směrem k Býčí skále. Několikrát ročně se zde pořádají organizované prohlídky s průvodcem.

## Rudické propadání

Přírodní zajímavost a jedno z nejhezčích zákoutí CHKO Moravský kras. Je to přírodní památka Rudické propadání, nedaleko obce Rudice u Jedovnic. Propadání, jak již samotný název místa dokládá, dostalo svůj název podle skalní oblasti v hlubokém zářezu Jedovnického potoka, kde tato vodoteč naráží na vysoký skalní masiv a doslova se do něj „propadá“. Jako ponorná říčka se Jedovnický potok vynoří až za více než 12 km u Býčí skály.

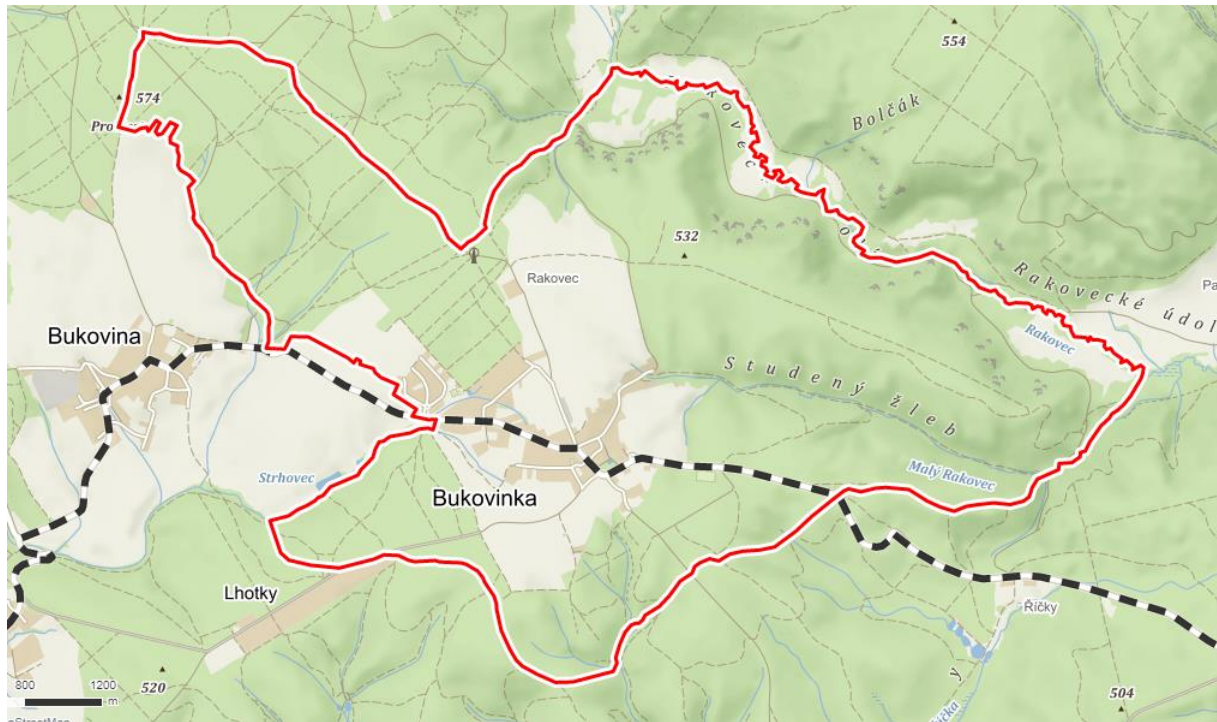
Rudické propadání tvoří spolu s Býčí skálou druhý nejdelší jeskynní systém v České republice. Tento systém začíná propadáním Jedovnického potoka - Rudickým propadáním, na něž navazuje 86 m vysoký systém vodopádů s nejvyšším vodopádem v ČR (35 m). V dolní části jeskynního systému na vodopád navazuje rozlehlý Hugonův dóm (30 x 20 x 12 m), následující dalšími jeskynními prostory s romantickými názvy jako Tipeček, Kašna či Chodba vzdechů. Součástí je i 153 m hluboká Rudická propast a slavný Rudický (Obří) dóm s rozměry 45 x 15 x 25 m. Se systémem Býčí skály je Rudické propadání propojeno tzv. Srbským sifonem.

## Technická infrastruktura

Obec je zásobována pitnou vodou ze skupinového vodovodu Bukovinka - Bukovina. Elektrická energie je dovedena do dvou transformátorů, v současné době je zahájeno řízení k výstavbě třetího v lokalitě Černý les. V roce 1997 byla obec plynofikována. V rámci infrastruktury je zde vybudován také Wi-Fi přístup na internet, na katastru jsou zastoupeni všichni mobilní operátoři, příjem rozhlasového a televizního signálu zajišťuje radiokomunikační stanice Kojál

## Dopravní infrastruktura

Obcí prochází pouze jediná silnice třetí třídy. Obcí prochází také cyklotrasa číslo 507, která je součástí dálkové trasy cyklostezky spojující Hradec Králové a Břeclav.



Obrázek 2 Průběh komunikace třetí třídy (Zdroj: mapy.cz)

## Dopravní obslužnost

### Autobusová doprava

Obec patří do integrovaného dopravního systému Jihomoravského kraje. V obci se nacházejí 2 oboustranné zastávky autobusu. Přes Bukovinku jezdí pravidelně autobusová linka číslo 157 Adamov-Vyškov. Z Bukovinky do Vyškova jede ve všední dny od 5:59 do 19:29 8 přímých spojů. Z Bukovinky do Brna jede ve všední dny od 4:32 do 21:00 hod. 17 spojů s jedním přestupem v Křtinách. V obci se nenachází železniční ani jiný druh dopravy.

## Struktura domovního fondu

V roce 2011 bylo na území obce 179 domů, z toho 172 byly rodinné domy, 6 bytů a jedna jiná budova. Byty jsou v drtivé většině ve vlastnictví obyvatel, pouze 7 bytů je pronajímáno.

## Školství a vzdělávání

Obec Bukovinka je zřizovatelem dětské skupiny provozované na adrese Bukovinka 6, 679 05 Křtiny. Obec je také zřizovatelem Mateřské školy Bukovinka. Během let 2012 – 2014 byly prostory školy nově zrekonstruovány a zmodernizovány. Proběhla výměna oken, topení a podlah téměř v celé budově. Byly zakoupeny nové koberce. Nově bylo zbudováno sociální zařízení pro děti, zmodernizováno vybavení školní kuchyně. I ostatní prostory školy jsou vybaveny novým nábytkem a novými hračkami, které jsou podle potřeby a věkového složení doplňovány. V roce 2014 budova školy dostala novou malovanou fasádu. Dvůr a chodníky před školou byly nově vydlážděny. Z důvodu bytové výstavby v obcích Bukovinka a Bukovina plánuje mateřská škola zvětšit kapacitu přístavbou jedné třídy a v plánu má také rekonstrukci školní zahrady.

Děti z obce navštěvují Malotřídní základní školu pro 1. až 5. ročník na adrese Bukovina 66, 679 05 Křtiny. Mohou navštěvovat také nedalekou Základní školu a mateřskou školu Křtiny na adrese Křtiny 240, 679 05 Křtiny.

## Zdravotní služby

V obci se nenachází žádná ordinace lékaře. Obyvatelé obce tak k lékaři dojíždějí do nedalekých Křtin. Ve Křtinách se nacházejí ordinace praktických lékařů jak pro děti, tak i pro dospělé. Dále pak dvě ordinace zubních lékařů a jedna gynekologická ordinace. Ordinace lékařů se nacházejí na adrese Křtiny 72.

V případě akutních problémů musí občané dojíždět do nedalekého Brna, kde je k dispozici například Úrazová nemocnice Brno, na adrese Ponávka 6, Brno, nebo Dětská nemocnice Brno, na adrese Černopolní 9, Brno.

## Sport

Na území obce je registrován spolek TJ Bukovinka, který zajišťuje sportovní vyžití pro děti dospělé. Spolek organizuje nejrůznější sportovní aktivity (např. fotbal, nohejbal, florbal, stolní tenis, kuželky, cvičení atd.)

V obci nalezneme také tenisový a volejbalový klub, který je provozovatelem sportovního areálu na Černém Lese. Areál zahrnuje dva tenisové kurty, hřiště na beach volejbal a hřiště na petanque.

Sportovní akce jsou pořádány v sále společenského domu, kde je výhoda krytého sportoviště. V obci se nachází také fotbalové hřiště, na kterém jsou pořádány sportovní akce.

### **Kultura a spolkový život**

V obci se nachází knihovna, v jejímž stálém knižním fondu se nachází zhruba 2700 knih. V knihovně je možný přístup k internetu pro veřejnost. Knihovna je otevřena každý pátek (případně i ve středu po předchozí domluvě). Knihovna se nachází v prvním patře Společenského domu v Bukovince.

Pro děti od 7 do 15 let je zde možnost navštěvovat skautský oddíl. Oddíl skautů a skautek Bukovinka je součástí 21. skautského střediska Pozořice spolu s dalšími oddíly skautů a skautek (dívky 11-15 let), rojem světlušek (dívky 6-11 let), smečkou vlčat (hoši 6-11 let) a dospělými (oldskauti a vedoucí) z Mokré a Tvarožné. V obci je zřízen i spolek dobrovolných hasičů.

Nejrůznější společenské akce jsou pak pořádány ve Společenském domě Bukovinka.

### **Životní prostředí**

Bukovinka patří do Dražanského bioregionu. Druhová rozmanitost fauny i flory je v okolí Bukovinky zvýšena relativní blízkostí karpatské a severopanonské podprovincie. Biota náleží do bukového stupně. Výšková stupňovitost vegetace se v Bukovince kvůli její poměrně malé výškové členitosti neuplatňuje. Zastoupeny jsou v současnosti ovšem smíšené lesy. Na hranici katastru se vyskytuje Rakovecké údolí, které je od roku 1973 chráněno. V současnosti má status přírodního parku. Na podmáčených loukách (a nejen na nich) se vyskytují chráněné druhy rostlin. Již za hranicí katastru (v těsném sousedství) se vyskytuje Přírodní park Říčky (zřízen 1984), který se táhne až k Brnu. I zde se vyskytují chráněné druhy rostlin.

## **Odpadové hospodářství**

V obci probíhá jednou za 14 dní svoz komunálního odpadu (v každé sudé pondělí). Poplatek za svoz komunálního odpadu je 500 Kč. Pro občany dožívající se v den splatnosti 70 let a více obec poskytuje úlevu 100 Kč. Stanoviště sběrných nádob pro tříděný odpad: u prodejny "Včela", na "Dolním konci" obce, Trafo Pindula, příjezd do lokality Černý les a za Společenským domem.

Svoz nebezpečného a velkoobjemového odpadu probíhá 2x ročně. Svoz je dopředu oznamován pomocí plakátů, uveřejněním na stránkách obce a vyhlášením v místním rozhlase.

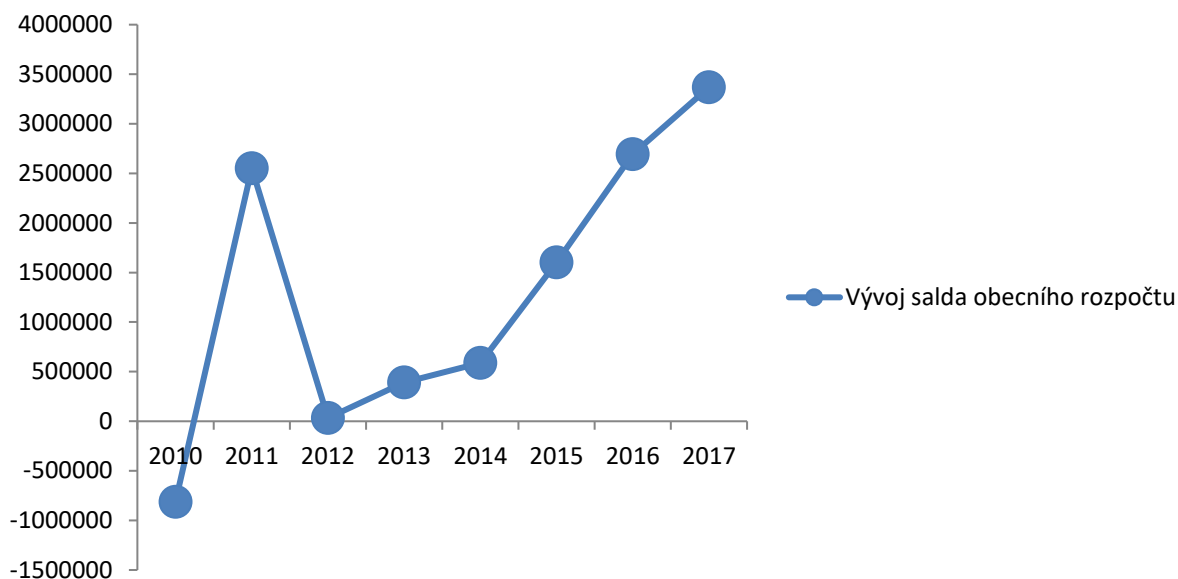
## **Správa obce**

Obecní zastupitelstvo je tvořeno sedmi členy. Dle Zákona č. 128/2000 Sb. o obcích (obecní zřízení) v platném znění je v obci zřízen finanční a kontrolní výbor. V obci je zřízena sportovně kulturní komise. Obec nemá zřízenou radu. Její kompetence tak přebírá starosta, kterým je v současné době Pavel Malík. Funkci předsedy finančního výboru zastává Pavel Horáček, funkci předsedy kontrolního výboru zajišťuje Ing. Patrik Novotný, předsedkyní sportovně kulturní komise je Ester Dufková.

## **Hospodaření obce**

Obec každoročně schvaluje rozpočet, který je využíván na fungování a rozvoj obce po všech stránkách. Jak lze vyčíst z následujícího grafu obec dlouhodobě hospodaří s přebytkovým rozpočtem, s výjimkou z roku 2010 kdy rozpočet dosáhnul schodku 811 910 Kč.

## Vývoj salda obecního rozpočtu

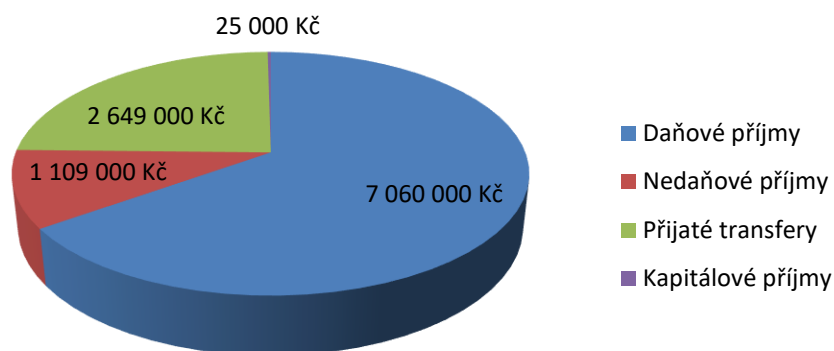


Graf 10 Vývoj salda obecního rozpočtu (Zdroj: monitor.statnipokladna.cz)

### Příjmy

Největší příjmovou položkou obce jsou daňové příjmy. Ty v roce 2017 tvořili zhruba 65,1 % veškerých příjmů obce. Druhou největší příjmovou položkou v roce 2017 byly přijaté transfery, které tvořily zhruba 24,4 %.

## Příjmy 2017

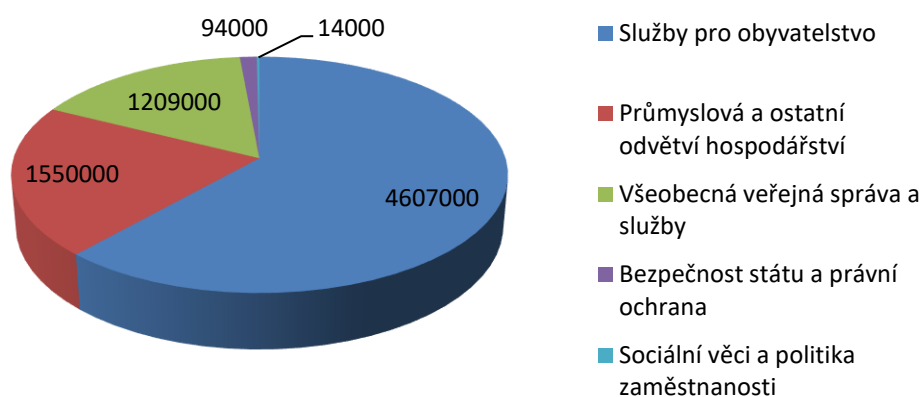


Graf 11 Dělení příjmů obecního rozpočtu 2017 (Zdroj: monitor.statnipokladna.cz)

## Výdaje

V roce 2017 byly celkové výdaje ve výši 7 473 720 Kč. Rozpočet byl v tomto roce v přebytku 3 368 370 Kč. Největší část prostředků v roce 2017 byla vynaložena na služby pro obyvatelstvo 61,6 %. Druhou oblastí, na kterou bylo vynaloženo nejvíce finančních prostředků, byla průmyslová a ostatní odvětví hospodářství 20,7 %.

### Výdaje 2017



Graf 12 Dělení výdajů obecního rozpočtu 2017 (Zdroj: monitor.statnipokladna.cz)

## Vnější vztahy a vazby

Spolek pro rozvoj venkova Moravský kras

Obec Bukovinka je členem Spolku pro rozvoj venkova Moravský kras. Jedná se o svazek obcí v okrese Blansko a okrese Brno-venkov. Jeho sídlem jsou Jedovnice. Hlavní prioritou spolku je rozvoj mikroregionu, jehož velkou část tvoří chráněná krajinná oblast Moravský kras. Z toho vyplývají především podpora cestovního ruchu, zkvalitnění silniční sítě a péče o životní prostředí. Sdružuje celkem 26 obcí a byl založen v roce 1999.

Nejvyšším orgánem Spolku je valná hromada. Mezi valnými hromadami řídí činnost spolku pětičlenné předsednictvo s dvouletým funkčním obdobím. Valná hromada volí též revizní komisi.

MAS Moravský kras z. s.

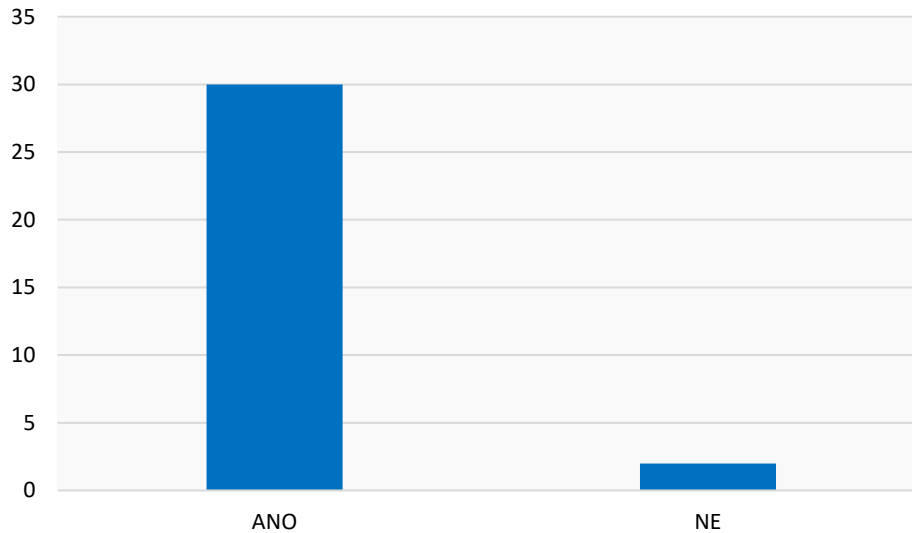
Obec je členem Místní akční skupiny Moravský kras. MAS je spolkem neziskových organizací, samospráv a podnikatelů, působících na území mikroregionů Časnýř, Černoohorsko, Drahauská vrchovina, Moravský kras a Protivanovsko ležících severovýchodně od města Brna, na části území turistické oblasti Moravský kras a okolí.



## Výsledky dotazníkového šetření

Dotazníkového šetření se zúčastnilo celkem 32 respondentů, kteří odpovídali celkem na 7 otázek, přičemž 3 z nich byly otevřené a 4 uzavřené. Níže je vyhodnocení daných odpovědí.

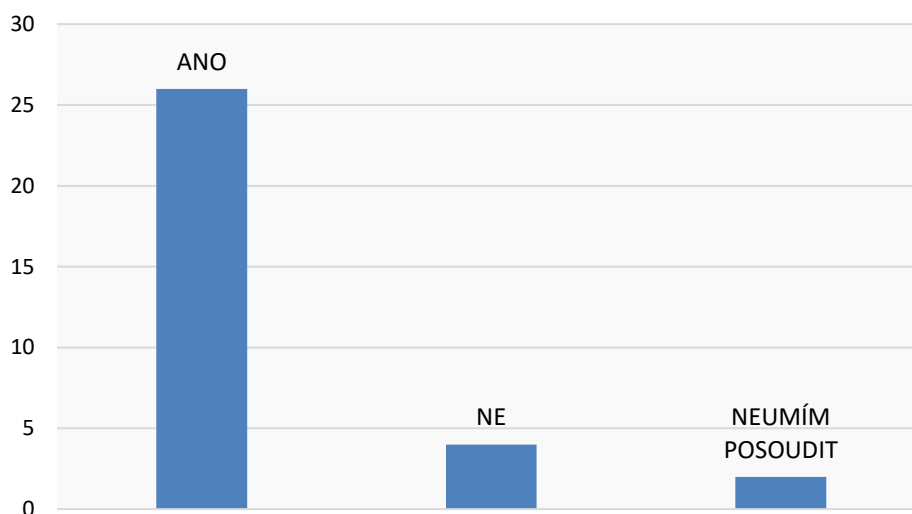
### 1. Máte v naší obci trvalé bydliště?



Graf 13: Vyhodnocení otázky č. 1

Na základě výše uvedeného grafu je zřejmé, že drtivá většina odpovídajících má trvalé bydliště přímo v obci Bukovinka.

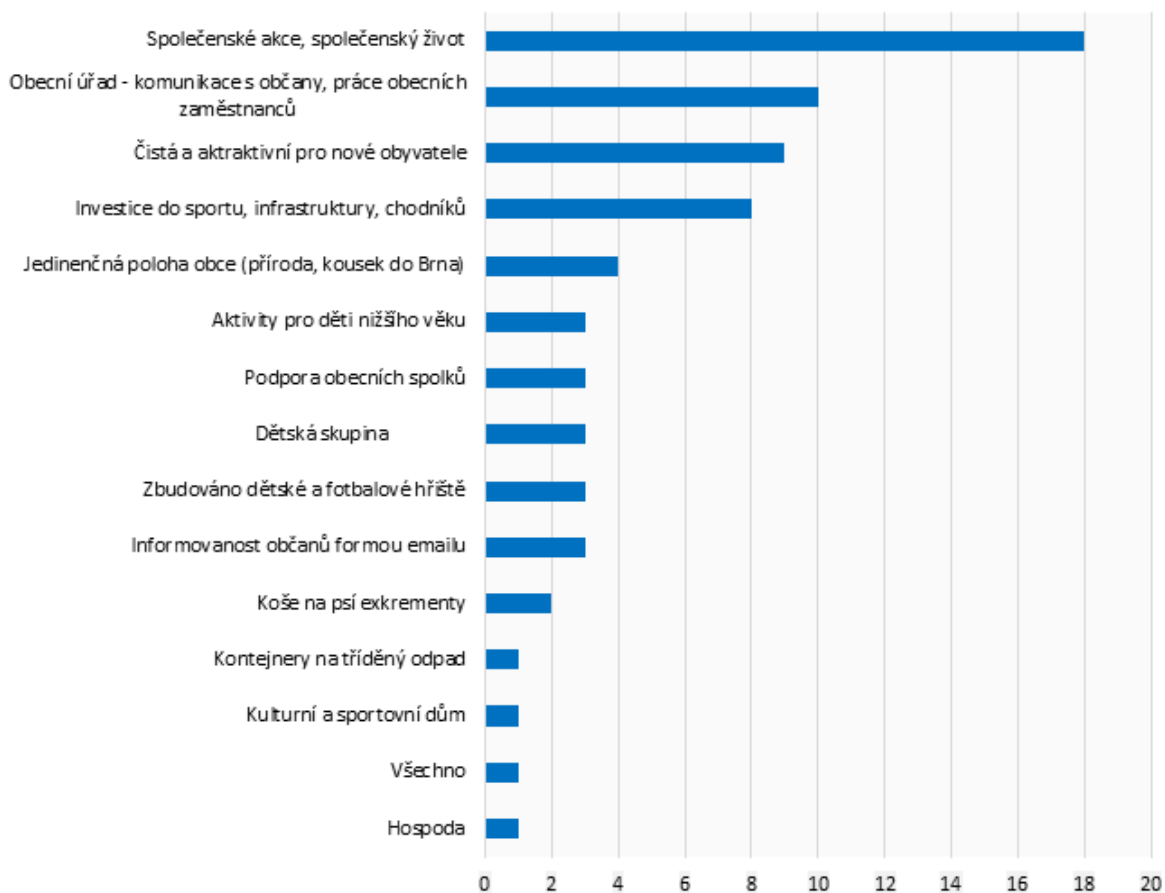
### 2. Jste spokojen/a se současným stavem infrastruktury a životem v naší obci?



Graf 14: Vyhodnocení otázky č. 2

Současná situace v oblasti infrastruktury a života v obci Bukovinka je hodnocena velmi kladně, přičemž spokojenost s daným stavem vyjádřilo zhruba 82% dotázaných. Zbýlých 18% obyvatel buďto není spokojeno, nebo danou situaci neumí posoudit.

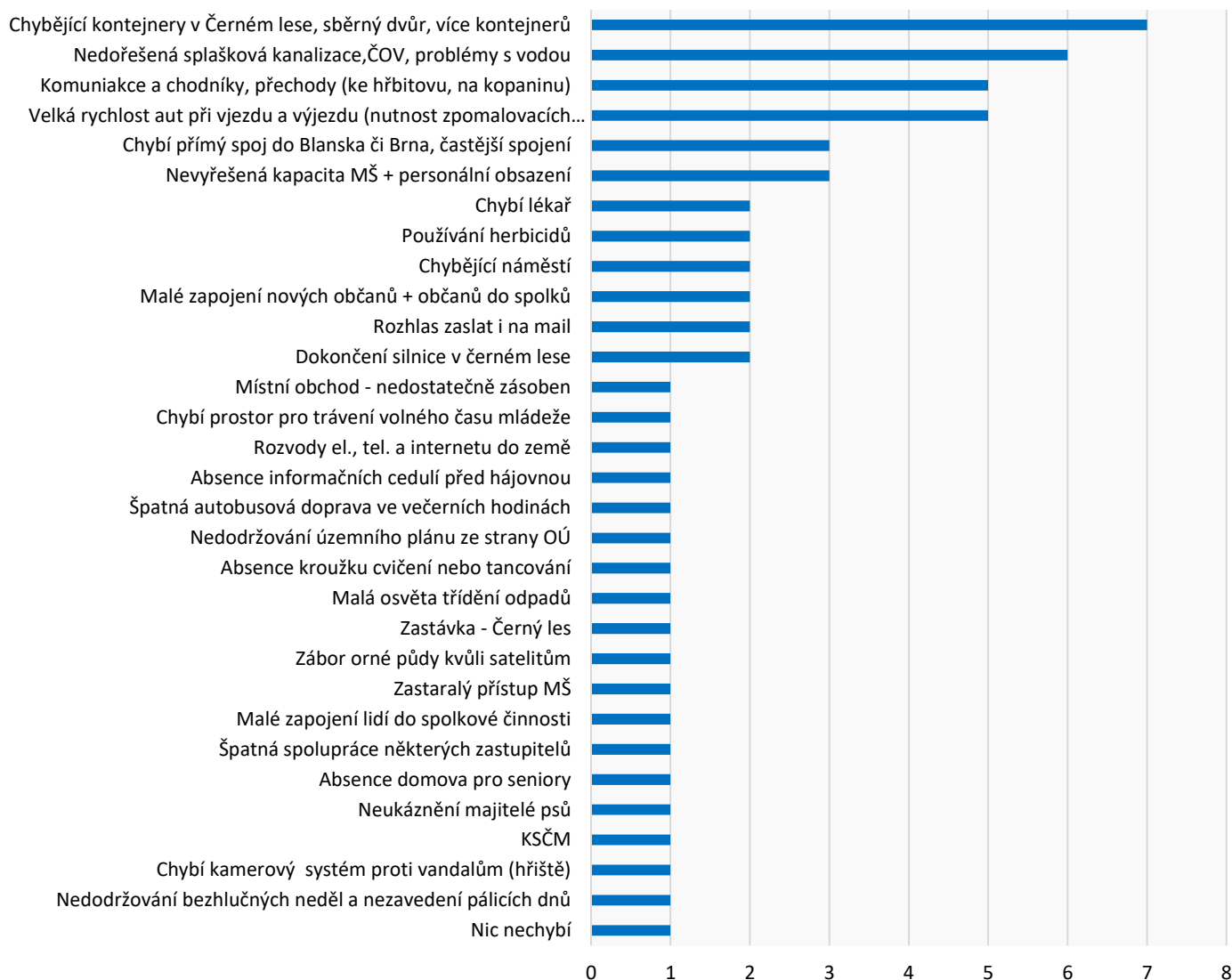
### 3. S čím jste ve své obci nejvíce spokojen/a? Co se Vám na Vaší obci líbí? Co děláme fakt dobře? V čem je naše obec jedinečná?



Graf 15: Vyhodnocení otázky č. 3

V rámci kladných stránek obce z pohledu obyvatel, je nejlépe hodnocen společenský život a akce, s čímž se ztotožňuje více než polovina dotázaných. Velmi pozitivně byla hodnocena i činnost obecního úřadu a jeho komunikace s občany, což uvedlo přes 30% dotázaných. Dále 25% – 30% obyvatel kladně hodnotili čistotu a atraktivnost obce pro nově příchozí obyvatele, investice pro rozvoj sportu a infrastruktury v obci a její polohu. V grafu jsou pak uvedeny i další méně početné odpovědi.

#### 4. Co Vám naopak ve Vaší obci chybí? Co vnímáte jako hlavní problémy? Kde vidíte potenciál pro zlepšení?



Graf 16: Vyhodnocení otázky č. 4

Zhruba 22% obyvatel hodnotilo negativně chybějící kontejnery v Černém lese, sběrný dvůr a další prvky z oblasti odpadového hospodářství. Necelých 20 % obyvatel pak mezi negativa obce řadilo oblast technické infrastruktury, zejména pak splaškovou kanalizaci, ČOV a problémy s vodou. 16 % respondentů projevilo nespokojenost se stavem dopravních komunikací, chodníků či přechodů, dále pak velkou rychlost aut při vjezdu a výjezdu z obce. Téměř 10% dotázaných chybí častější či přímé spoje veřejné dopravy do Blanska, Brna či dalších oblastí. Stejný počet dotázaných negativně zhodnotilo i kapacitu MŠ a její personální

obsazení. Ve výše uvedeném grafu jsou znázorněny i další odpovědi, které byly uvedeny jedním či dvěma respondenty.

### 5. Která z následujících funkcí naší obce je pro Vás nejdůležitější?

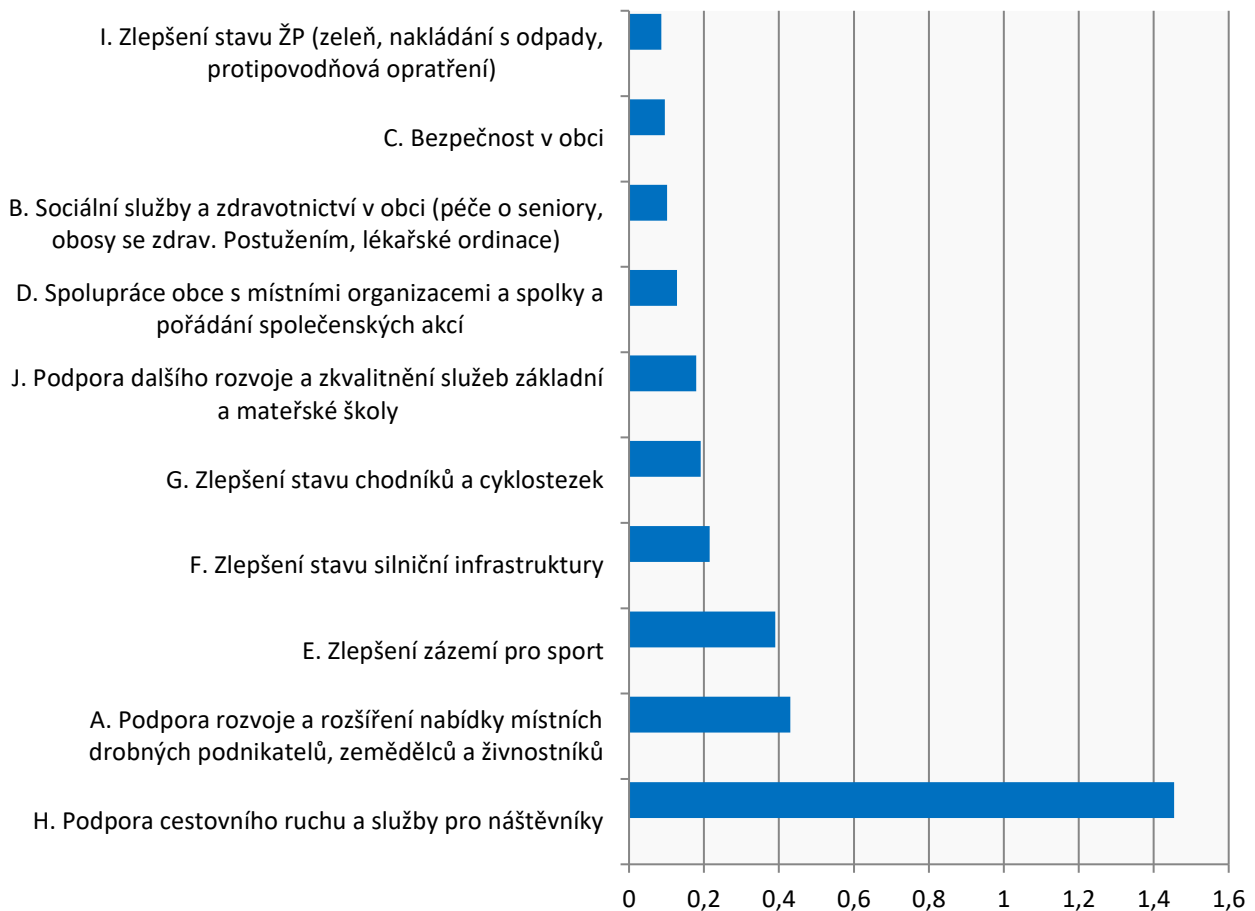


Graf 17: Vyhodnocení otázky č. 5

Pro zhruba 82% odpovídajících je nejvýznamnější funkcí obce bydlení a kvalita životního prostředí. Pro zhruba polovinu z nich je to i společenský život, volnočasové aktivity, sport a kultura a rovněž práce s dětmi a mládeží. Mezi méně významné oblasti byly řazeny péče o starší a nemohoucí spoluobčany, což uvedlo jen 16 % respondentů, stejně jako dostupnost obce hromadnou dopravou a podpora pěší a cyklodopravy. Jen zhruba 10% obyvatel pak označilo za významnou funkci nabídku služeb a jako nejméně významné skončily funkce dostupnost obce a možnost parkování a podpora individuální dopravy společně s pracovními příležitostmi v obci.

## 6. Zhodnocení důležitosti prioritních oblastí pro rozvoj obce (označte dle pořadí 1-4)

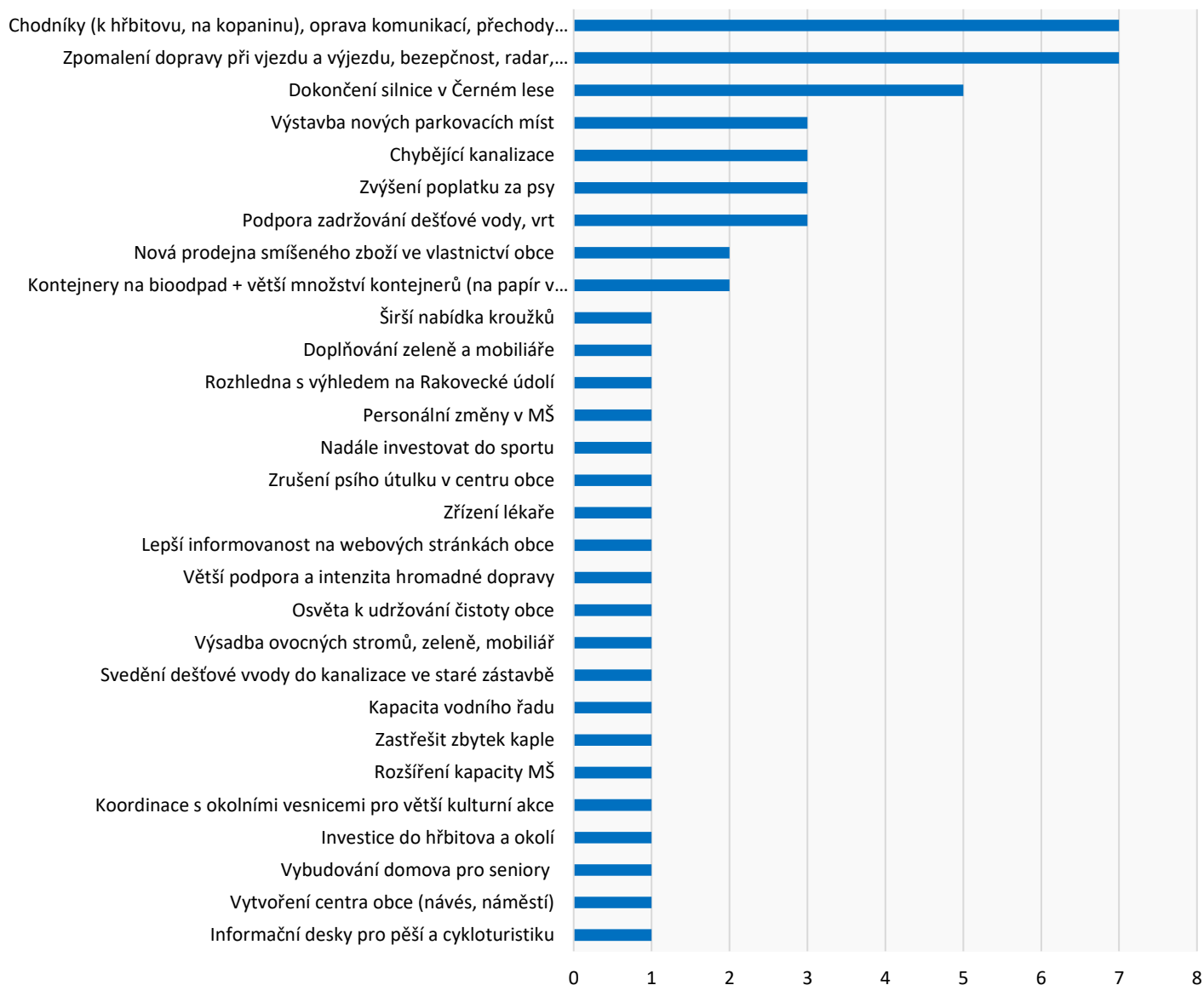
Na



Graf 18: Vyhodnocení otázky č. 6

základě výše položené otázky byly hodnoceny dané oblasti pro rozvoj obce a byla využita škála od 1 do 4, kdy 1 byla ta nejdůležitější oblast a naopak 4 ta nejméně důležitá. Jak lze vypočítat z grafu, tak za nejvýznamnější oblast byla označena oblast I. Zlepšení stavu životního prostředí, dále mezi 3 nejvýznamnější oblasti byla řazena oblast C. Bezpečnost v obci a oblast B. Sociální služby a zdravotnictví. Nejméně významná se pro občany zdá oblast H. Podpora cestovního ruchu a služby pro návštěvníky.

## 7. Pro další rozvoj naší obce je dle Vašeho názoru důležitá realizace jakých konkrétních projektů nebo opatření?



Graf 19: Vyhodnocení otázky č. 7

Pro další rozvoj obce bylo navrženo mnoho různorodých projektů. Mezi nejčastější návrh patřila oprava komunikací a přechodů, což uvedlo zhruba 22% obyvatel, ve stejném počtu pak bylo navrženo opatření pro zpomalení dopravy při vjezdu a výjezdu z obce, a to v podobě radarů či zpomalovacích pásů. Téměř 16% obyvatel pak uvedlo dokončení silnice v Černém lese, zajištění více parkovacích míst, dobudování chybějící kanalizace, zvýšení poplatku za psy či podporu zadržování dešťové vody. V grafu jsou pak další návrhy projektů, které se mezi odpověďmi vyskytovaly jednou či dvakrát.

## Návrhová část

### Východiska pro návrhovou část – SWOT analýza

SWOT analýza je shrnutí celé analytické části, snaží se celkově zaznamenat silné stránky obce, ale i problémy a bariéry. Zároveň se zaměřuje na vnější vlivy, které působí jednak jako příležitosti, které by obec měla využít, ale i hrozby. Takto představuje základní východiska pro návrhovou část, tzn. strategické priority dalšího rozvoje obce.

SILNÉ STRÁNKY	SLABÉ STRÁNKY
<ul style="list-style-type: none"><li>• Poloha obce vzhledem k Brněnské metropolitní oblasti</li><li>• Růst počtu obyvatel</li><li>• Snižující se nezaměstnanost</li><li>• Podmínky pro turistiku a cykloturistiku</li><li>• Dětská skupina, MŠ, ZŠ (1. - 5. stupeň)</li><li>• Podmínky pro sport</li><li>• Spolkový a kulturní život</li><li>• Společenský dům v obci</li><li>• Blízkost přírodních parků</li><li>• Součást mikroregionu Spolek pro rozvoj venkova Moravský kras“ a MAS Moravský kras z. s.</li></ul>	<ul style="list-style-type: none"><li>• Absence železniční dopravy</li><li>• Absence základní zdravotní péče</li><li>• Kapacita MŠ</li><li>• Problematika odpadového hospodářství – chybějící kontejnery, absence sběrného dvora</li><li>• Stav technické infrastruktury – splašková kanalizace, ČOV</li><li>• Dopravní infrastruktura a obslužnost (stav komunikací, přechodů, chodníků)</li></ul>
PŘÍLEŽITOSTI	HROZBY
<ul style="list-style-type: none"><li>• Získání dotačních prostředků pro rozvoj obce</li><li>• Prohloubení spolupráce s obcemi v rámci mikroregionu a MAS</li><li>• Lékařská praxe v obci</li><li>• Podpora a rozšíření spolkové činnosti obce</li><li>• Budování a rozšiřování občanské vybavenosti a veřejných prostranství</li></ul>	<ul style="list-style-type: none"><li>• Snižující se bezpečnost silniční dopravy</li><li>• Nedostatečná kapacita celkové technické infrastruktury</li><li>• Další růst počtu obyvatel – nedostačující vybavenost obce</li><li>• Finanční náročnost investičních akcí a dostupnost finančních zdrojů</li><li>• Neřešení současného stavu dopravní a technické infrastruktury</li></ul>

Tabulka 2: SWOT analýza obce

## B. 1 Strategická vize

Vize představuje dlouhodobý obraz o budoucnosti obce Bukovinka. Popisuje stručnou vizi, jak se bude obec měnit a zlepšovat. Vize je „směrovkou“ dalšího rozvoje. Součástí vize jsou také principy, na nichž obec staví svůj další rozvoj. V tomto případě se jedná o výhled do roku 2025.

Bukovinka je ve střednědobém časovém horizontu obcí s **vysokou kvalitou života** pro místní obyvatele. Obec bude profitovat z polohy v těsném zázemí významného regionálního sídla města Brna, stejně jako z blízkosti CHKO Moravský kras. Obec bude mít dobudovanou technickou infrastrukturu i bohatý spolkový život celé komunity. Při svém dalším rozvoji obec respektuje principy trvale **udržitelného rozvoje i transparentního a otevřeného rozhodování**.

## B. 2 Strategické cíle a opatření

Strategické cíle a opatření formulují způsoby naplňování vize ve střednědobém období. Konkrétně popsaná opatření se opírají o závěry analytické části i výsledky dotazníkového šetření.

### Strategický cíl 1: Kvalitní infrastruktura a fyzické zázemí pro život v obci

Tento cíl se zaměřuje na budování, obnovu a údržbu technické a dopravní infrastruktury v obci. Stav a kapacita infrastruktury silně ovlivňuje spokojenost obyvatel se životem v obci. Ve vazbě na obvyklé provozní zásahy bude obec v následujícím období usilovat především o zajištění kvalitní technické infrastruktury pro své občany, na níž bude možné poskytovat také kvalitní veřejné služby s respektováním principů udržitelného rozvoje. Klíčové budou investice do technické a dopravní infrastruktury, které však představují významnou zátěž pro obecní rozpočet. Cíl zahrnuje především finančně náročnější opatření investiční povahy. Kromě tradičních opatření zaměřených na zlepšování a dobudování technické infrastruktury je možné se zaměřit také na moderní přístup k zavádění inovací na území obce, známý jako smart village neboli chytrá vesnice.

#### **Opatření 1.1: Rekonstrukce místních komunikací a návazné aktivity**

##### **Indikativní výčet aktivit:**

- rekonstrukce a výstavba chodníků
- rekonstrukce místních komunikací a parkovišť (vč. výstavby nových míst)
- řešení v bezpečnosti dopravy

#### **Opatření 1.2: Podpora zajištění dostupného bydlení a zázemí občanské vybavenosti**

##### **Indikativní výčet aktivit:**

- podpora projektů výstavby individuálního bydlení (např. vybudování technické infrastruktury pro individuální bydlení)
- zkvalitnění infrastruktury pro lékařské a sociální služby
- dobudování kanalizace
- optimalizace kapacity MŠ



## Strategický cíl 2: Kvalitní a udržitelné životní prostředí

Pospaný cíl se orientuje do oblasti environmentální a takto reflektuje potřebu realizovat investiční i neinvestiční projekty v oblasti životního prostředí pro zachování a ochranu životního prostředí a vzdělávat občany obce o jedinečnosti a významu tohoto prvku života v obci.

### **Opatření 2.1: Podpora opatření pro udržitelné zacházení s odpady**

#### **Indikativní výčet aktivit:**

- modernizace a pořízení další odpadových nádob a kontejnerů
- osvěta občanů s ohledem na třídění odpadů a kompostování
- realizace projektu sběrný dvůr
- podpora environmentálních aktivit MŠ a ZŠ

## Strategický cíl 3: Bohatý společenský život

Cíl sleduje především posílení společenského a kulturního života v obci, který je důležitým faktorem pro sounáležitost místní komunity a budování pozitivního vztahu k obci. Opatření se vztahuje k zajištění volnočasového vyžití obyvatel a návštěvníků obce. Kromě podpory spolků a marketingových aktivit navenek, je důležité také řešení stavu vytipovaných lokalit, které v budoucnu mohou sloužit pro volnočasové aktivity, případně pro ně nyní slouží, ale jsou v nevyhovujícím stavu.

### **Opatření 3.1: Aktivní podpora kulturních akcí a spolkové činnosti**

#### **Indikativní výčet aktivit:**

- obnova drobných sakrálních staveb
- podpora spolků v grantovém programu s důrazem na tvůrčí schopnosti obyvatel a větší míru zapojení občanů do činnosti spolků
- zlepšení marketingové komunikace s ohledem na posílení návštěvnosti kulturních akcí i zapojení občanů (zejména mládeže) do spolků

## B. 3 Implementační a hodnotící rámeček strategie

Pro úspěšnou realizaci a naplnění cílů Programu rozvoje obce Bukovinka na období 2020-2025 je nezbytné navázat realizaci jednotlivých aktivit strategie na rozpočtové období obce a konkretizovat v závislosti na aktuální situaci jednotlivé aktivity, které budou prováděny v průběhu kalendářních let její platnosti. Do těchto aktivit budou zapojeni jak představitelé obce, tak ostatní aktéři na území obce, tj. veřejnost, soukromý sektor a neziskový sektor.

### **Implementace Programu rozvoje obce Bukovinka na období 2020-2025**

V rámci naplňování cílů Programu je vhodné pro jednotlivé kalendářní roky připravit Akční plány, které budou ve struktuře navržených cílů a opatření, konkretizovat jednotlivé aktivity

resp. projekty k provedení v rámci aktuální situace v obci a s ohledem na dostupné finanční prostředky jak vlastní, tak v rámci dotačních příležitostí.

### **Monitorování a hodnocení**

Monitorování a hodnocení plnění jednotlivých aktivit a jejich příspěvku k dosažení cílů Programu rozvoje bude probíhat v kontextu zpracování dvouletých zpráv o naplňování cílů Programu rozvoje resp. na nižší úrovni uskutečnění jednotlivých aktivit. Na konci platnosti dokumentu bude zpracována Závěrečná zpráva o naplnění Programu rozvoje, která bude sloužit také jako podklad dalšího plánování rozvoje obce prostřednictvím strategického dokumentu pro navazující období. S ohledem na dynamicky se měnící vnější i vnitřní prostředí bude dokument Programu rozvoje průběžně revidován a v případě potřeby některá z jeho částí či celý dokument aktualizován. Podnětem k aktualizaci mohou být zejména neočekávané a výrazně změny ve vnějších a vnitřních podmínkách ovlivňující rozvoj obce, ale také výsledky Zpráv o naplňování cílů Strategie.

Celý dokument bude aktualizován nejpozději v roce 2026 formou zpracování navazujícího dokumentu.

### **Financování realizace Strategie**

Primárním zdrojem pro financování aktivit je rozpočet obce Bukovinka. S ohledem na jeho výši a náročnost realizovaných aktivit, bude žádoucí zajistit rovněž prostředky externího financování. Pro realizaci výtípaných aktivit tedy bude vhodné využít dotačních schémat například z prostředí Evropské unie, státního nebo krajského rozpočtu.

## Seznam grafů:

Graf 1 Rozdělení zemědělské půdy (Zdroj: ČSU) .....	5
Graf 2 Rozdělení nezemědělské půdy (Zdroj: ČSU) .....	6
Graf 3 Vývoj počtu obyvatel za posledních 5 let .....	9
Graf 4 Vývoj počtu obyvatel za posledních 111 let .....	9
Graf 5 Věková struktura obyvatelstva obce .....	10
Graf 6 Vzdělanostní struktura obyvatelstva obce Bukovinka.....	11
Graf 7 Vzdělanostní struktura obyvatelstva okresu Blansko.....	11
Graf 8 Struktura obyvatelstva obce podle náboženského vyznání .....	<b>Chyba! Záložka není definována.</b>
Graf 9 Rozdělení podnikatelských subjektů podle odvětví v obci Bukovinka k 31. 12. 2017 (Zdroj:ČSU) .....	13
Graf 10 Srovnání vývoje míry nezaměstnanosti Bukovinky a vyšších územních celků (Zdroj: ČSU) .....	14
Graf 11 Vývoj salda obecního rozpočtu (Zdroj: monitor.statnipokladna.cz) .....	22
Graf 12 Dělení příjmů obecního rozpočtu 2017 (Zdroj: monitor.statnipokladna.cz).....	22
Graf 13 Dělení výdajů obecního rozpočtu 2017 (Zdroj: monitor.statnipokladna.cz).....	23
Graf 14: Vyhodnocení otázky č. 1.....	25
Graf 15: Vyhodnocení otázky č. 2.....	25
Graf 16: Vyhodnocení otázky č. 3.....	26
Graf 17: Vyhodnocení otázky č. 4.....	27
Graf 18: Vyhodnocení otázky č. 5.....	28
Graf 19: Vyhodnocení otázky č. 6.....	29
Graf 20: Vyhodnocení otázky č. 7.....	30

## Seznam obrázků:

Obrázek 1 Poloha obce Bukovinka (Zdroj: mapy.cz) .....	6
Obrázek 2 Průběh komunikace třetí třídy obcí (Zdroj: mapy.cz) .....	18

## Seznam tabulek:

Tabulka 1 Základní informace o obci Bukovinka (Zdroj: risy.cz).....	7
Tabulka 2: SWOT analýza obce.....	31